

PLAN ZAGOSPODAROWANIA TERENU

skala 1:1000

Dz. nr 3600, 3289,3290 - obręb. 0002 - Gnojnica,
gmina: Ropczyce, powiat: ropczycko-sędziszowski

Legenda:

- granica pasa drogowego DP nr 1343R
- oś jezdnii/zjazdów/skrzyżowań
- proj. opaska ziemna/pobocze drogowe
- jezdnia bitumiczna DP nr 1343R - remont nawierzchni

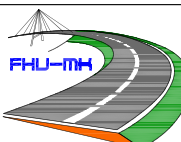



- istniejące chodnik z kostki betonowej - remont nawierzchni

ISTNIEJĄCE SIECI UZBROJENIA TERENU:

- przejścia nad istn. wodociągiem - bez zmian
- przejście nad istn. teletechniką - bez zmian
- przejście nad istn. gazociągami - bez zmian

ELEMENTY PROJEKTOWANE:

- projektowany chodnik z kostki betonowej 8 cm
- projektowane umocnienie zjazdu kruszywem
- umocnienie terenu kruszywem łamanym
- kratka ściekowa klasy D400 - do podniesienia

		FIRMA HANDLOWO-USŁUGOWA MATEUSZ KALISZ NIP 684-245-96-47; REGON 361101900		ul. Dworska 23/3 38-480 Rymanów	
Inwestor: POWIAT ROPCZYCKO-SĘDZISZOWSKI UL. KONOPNICKIEJ 5 39-100 ROPCZYCE		Przedsięwzięcie budowlane: REMONT DROGI POWIATOWEJ NR 1343R GNOJNICA - BRONISZÓW W KM OD 2+269,00 DO 2+790,50 WRAZ PRZEBUDOWA DROGI POLEGAJĄCA NA BUDOWIE CHODNIKA NA ODCINKU OD KM 2+269,00 DO 2+449,45 W M. GNOJNICA			
Faza opracowania: MATERIAŁY DO ZGŁOSZENIA ROBÓT		Część: CZĘŚĆ RYSUNKOWA			
Funkcja	Tytuł, imię, nazwisko	Nr uprawn., specjalność	Data	Podpis	Skala: 1:1000 Nr rysunku: 2
Projektant	mgr inż. Henryk Kalisz	ANB -7342-259/94	04.2017 r.		
Opracował	mgr inż. Tomasz Tomaszewicz	-	04.2017 r.		
Opracował	mgr inż. Grzegorz Stróż	-	04.2017 r.		
Tytuł rysunku:		PLAN SYTUACYJNY			